

1:40 000

Planutkastet framlagt: [nn.nn-nn.nn.20nn]  
Planförslaget framlagt: [nn.nn-nn.nn.20nn]  
Kommunstyrelsen: [nn.nn.20nn §XXX]  
Godkänd av kommunfullmäktige [nn.nn.20nn §XXX]

1:40 000

Laatimisvaiheen kuuleminen: [nn.nn-nn.nn.20nn]  
Julkisesti nähtävillä: [nn.nn-nn.nn.20nn]  
Kunnanhallitus: [nn.nn.20nn §XXX]  
Hyväksytty Siuntion kunnanvaltuustossa [nn.nn.20nn §XXX]

## Beteckningar och bestämmelser:

Generalplaneområdets gräns.



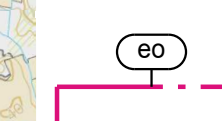
Nationellt värdefullt bergsområde, klass 3.  
Det är förbjudet att vidta åtgärder som förändrar områdets särdrag på ett skadligt sätt. Det ska fastas särskild uppmärksamhet vid skyddet och värden av den geologiskt värdefulla bergsformationen i området.



Nationellt värdefullt bergsområde, klass 4.  
Det är förbjudet att vidta åtgärder som förändrar områdets särdrag på ett skadligt sätt. Det ska fastas särskild uppmärksamhet vid skyddet och värden av den geologiskt värdefulla bergsformationen i området.

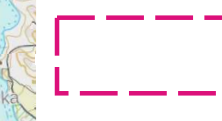


Lokalt värdefullt bergsområde, klass 5  
Åtgärder som förändrar områdets särdrag på ett skadligt sätt ska undvikas och skyddet och värden av den geologiskt värdefulla bergsformationen ska främjas.



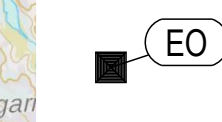
Stenmaterialområde som eventuellt kunde utnyttjas.

Tagande av stenmaterial ska samordnas med områdets natur-, kultur- och miljövärden. I den mer detaljerade planeringen ska det utredas hur tagandet av stenmaterial kan framskrida på ett ändamålsenligt sätt och hur området kan anpassas till landskapet. Avgränsningen baseras på material som berör Nyland från POSKI-projektet som leds av miljöförvaltningen (projekt för samordningen av grundvattnenskyddet och stenmaterialförsörjningen), 2006.



Riktgivande stenmaterialområde som eventuellt kunde utnyttjas.

Tagande av stenmaterial ska samordnas med områdets natur-, kultur- och miljövärden. I den mer detaljerade planeringen ska det utredas hur tagandet av stenmaterial kan framskrida på ett ändamålsenligt sätt och hur området kan anpassas till landskapet. Avgränsningen baseras på material som berör Nyland från POSKI-projektet som leds av miljöförvaltningen (projekt för samordningen av grundvattnenskyddet och stenmaterialförsörjningen), 2006.




Markttäckstillstånd som gäller eller gått ut.



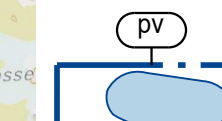
Miljö- eller landskapskada.

Minimering av skadan vid objektet ska beaktas i den mer detaljerade planeringen.



Eventuellt förenat markområde.

Med objektsbeteckningen anvisas eventuellt förenade markområden där markens föreningsgrad och saneringsbehov ska utredas och marken vid behov saneras innan åtgärder riktas till området.



Viktigt grundvattenområde eller grundvattenområde som lämpar sig för vattenförsörjning.

Grundvattnenskyddet ska beaktas i området så att grundvattnets användningsmöjligheter, kvalitet eller mängd inte äventyras. I samband med planerings- eller byggnadsåtgärder ska NTM-centralen ges möjlighet att avge uttalande. Vagtrafikområden och -leder ska planeras så att eventuella skador som trafiken och vägunderhållet orsakar för grundvattnets kvalitet kan undvikas. I området är det inte tillåtet att placera anläggningar eller konstruktioner som äventyrar grundvattnets kvalitet eller mängd. Lagring av kemikalier och avfall som är skadligt för grundvattnet är förbjudet. Oljecisterner ska placeras inomhus eller ovanpå marken i en skyddsbasäng vars volym motsvarar minst den maximala mängden av olja som ska lagras. Avloppsvatten från vattentoiletter ska samlas i en sluten behållare för avloppsvatten eller renas på ett sätt som uppfyller de åtrastade reningskraven. Det är förbjudet att infiltrera avloppsvatten i marken. Renat avloppsvatten ska ledas utanför grundvattenområdet eller ut i terrängen med hjälp av sepeliken och vegetation så att det inte uppstår någon risk för förorening av grundvattnet.

## Allmänna bestämmelser:


Generalplanen har utarbetats som en generalplan med rättsverkningar i enlighet med 42 § i MBL.

## Kaavamerkinntä ja -määräykset:

Kaava-alueen raja.



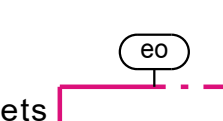
Valtakunnallisesti arvokas kallioalue, luokka 3  
Alueen erityispiirteitä haitallisesti muuttavat toimenpiteet ovat kiellettyjä. Erityistä huomiota on kiinnitettävä alueella sijaitsevan, geologisesti arvokkaan kalliomuodostuman suojeluun ja hoitoon.



Valtakunnallisesti arvokas kallioalue, luokka 4  
Alueen erityispiirteitä haitallisesti muuttavat toimenpiteet ovat kiellettyjä. Erityistä huomiota on kiinnitettävä alueella sijaitsevan, geologisesti arvokkaan kalliomuodostuman suojeluun ja hoitoon.

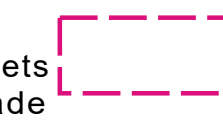


Paikallisesti arvokas kallioalue, luokka 5  
Alueen erityispiirteitä haitallisesti muuttavat toimenpiteet tulee välttää ja sille sijaitsevan geologisesti arvokkaan kalliomuodostuman suojelua ja hoitoa tulee edistää.



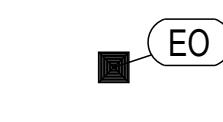
Mahdollisesti hyödynnettävissä oleva kiviainesalue.

Kiviainesten otto tulee sovitaa alueen luonto-, kulttuuri- ja ympäristöarvoihin. Yksityiskohtaisessa suunnittelussa tulee selvittää kiviainesten oton tarkoituksenmukainen eteneminen ja alueelle soveltuva maisemointi. Rajaus perustuu ympäristöhallinnon johtamaan Uudenmaan POSKI-aineistoon (Pohjaviesien suojelun ja kiviaineshuollon yhteensovittamisprojekti), 2006.



Mahdollisesti hyödynnettävissä olevan ohjeellinen kiviainesalue.

Kiviainesten otto tulee sovitaa alueen luonto-, kulttuuri- ja ympäristöarvoihin. Yksityiskohtaisessa suunnittelussa tulee selvittää kiviainesten oton tarkoituksenmukainen eteneminen ja alueelle soveltuva maisemointi. Rajaus perustuu ympäristöhallinnon johtamaan Uudenmaan POSKI-aineistoon (Pohjaviesien suojelun ja kiviaineshuollon yhteensovittamisprojekti), 2006.




Maa-ainesotolluua voimassa tai päättynyt.



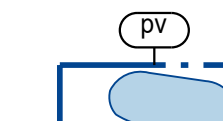
Ympäristö- tai maisemavaurio.

Yksityiskohtaisessa suunnittelussa tulee kohteen vauriohaitan minimointi huomioida.



Mahdollinen pilaantuneen maa-alueen kohde.

Kohdemerkinnällä on osoitettu mahdollisesti pilaantuneet maa-alueet, joilla maaperän pilaantuneisuus ja puhdistamistarve on selvitettävä ja tarvittaessa puhdistettava ennen alueeseen kohdistuvia toimenpiteitä.



Tärkeä tai vedenhankintaan soveltuva pohjaviesialue ja sen varsinainen muodostumisalue.

Alueella on otettava huomioon pohjaviesien suojelu siten, että sen käytömahdollisuuksia, laatua tai riittävyyttä ei vaaranneta. ELY-keskukselle on suunniteltu- ja rakentamistoimenpiteiden yhteydessä varattava mahdollisuus lausunnon antamiseen. Tieliikennealueet ja -väylät tulee suunnitella siten, että liikenteen ja tienpidon mahdolliset haitat pohjaviesien laadulle voidaan välttää. Alueelle ei saa sijoittaa pohjaviesien laatuun tai määrään vaarantavia laitoksia ja rakenteita. Kemikaalien ja pohjaviesien haitallisten jätteiden varastointi on kielletty. Öljysäiliöt on sijoitettava rakennuksen sisätiloihin tai maan päälle suoja-altaaseen, jonka tilavuus vastaa vähintään varastoitavan öljyn enimmäismäärää. Vesikäymäläjätevedet on kerättävä tiiviiseen jäteveden umpisäiliöön tai puhdistettava tiukennetut puhdistusvaatimukset täyttävällä tavalla. Jätevesien imeytämisen maahan on kielletty. Puhdistetut jätevedet on johdettava pohjaviesialueen ulkopuolelle tai sepelijoistoa ja kasvillisuutta hyväksikäyttäen maastoon siten, että johtamisesta ei aiheudu pohjaviesien pilaantumiskärsiä.

## Yleiset määräykset:

Yleiskaava on laadittu MRL 42 §:n mukaisena oikeusvaikutteisena yleiskaavana.