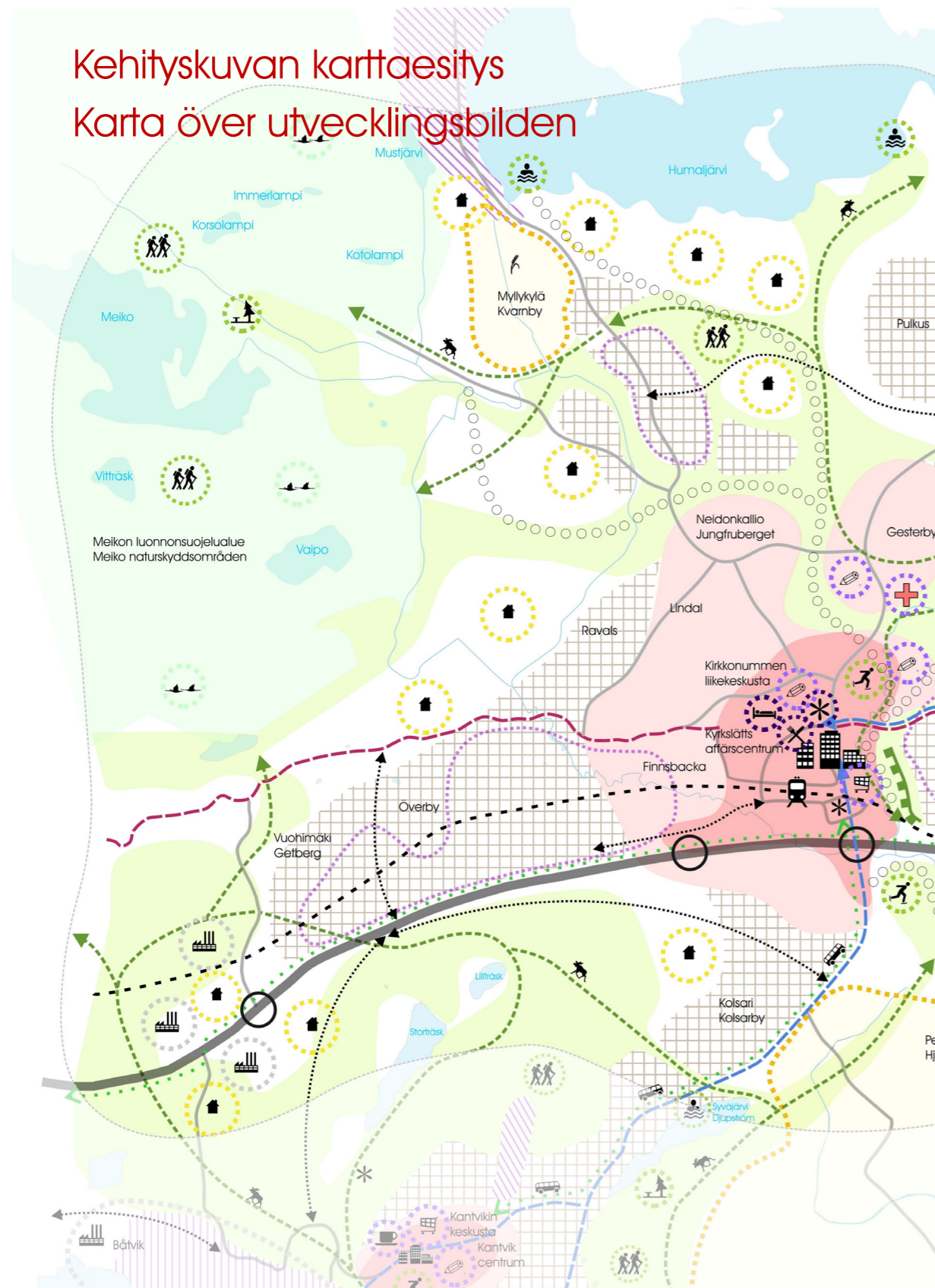


Liite 1. Kuntakeskuksen kehityskuva 2040, Kirkkonummi (karttaote suunnittelualueen kohdalta).

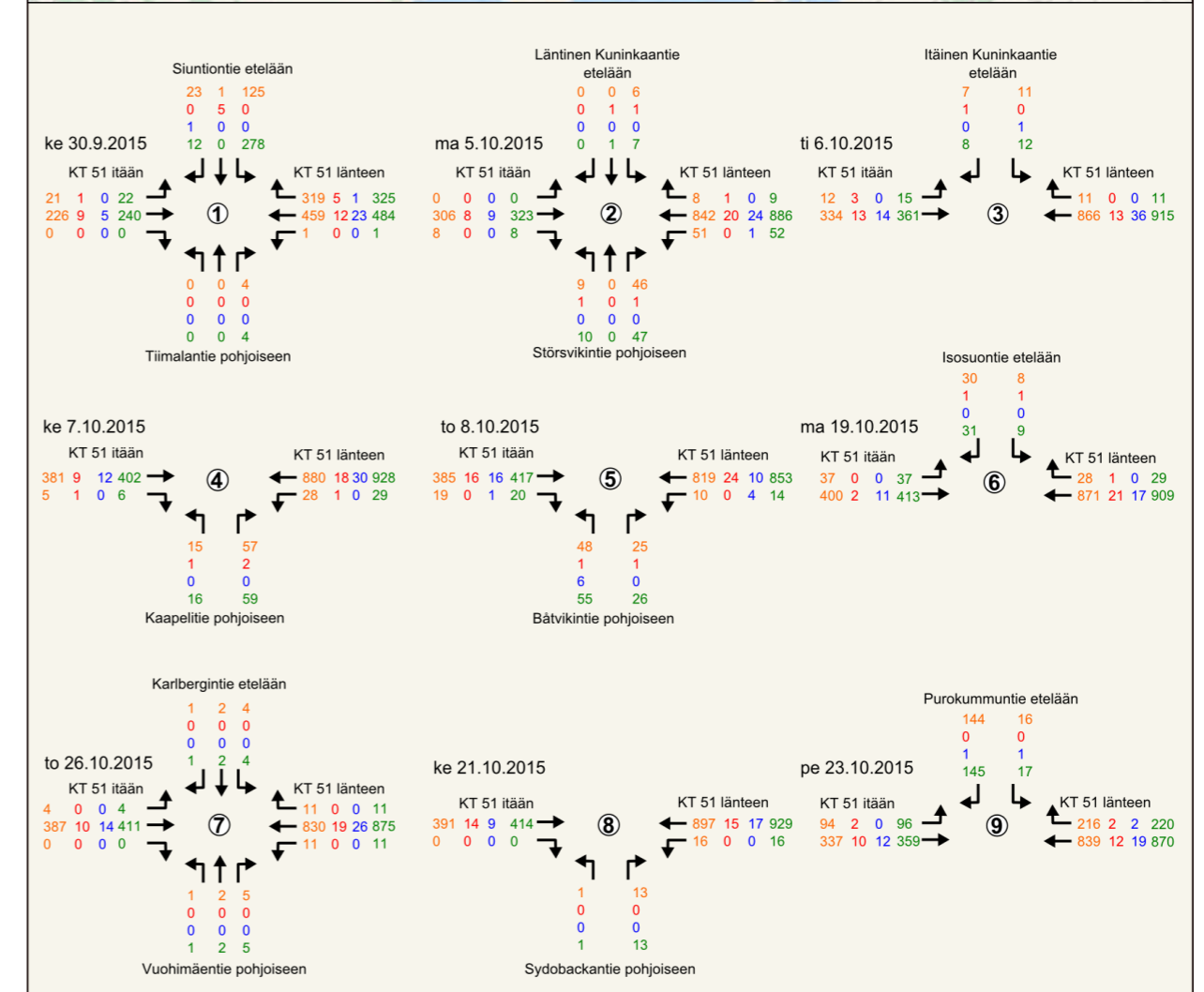
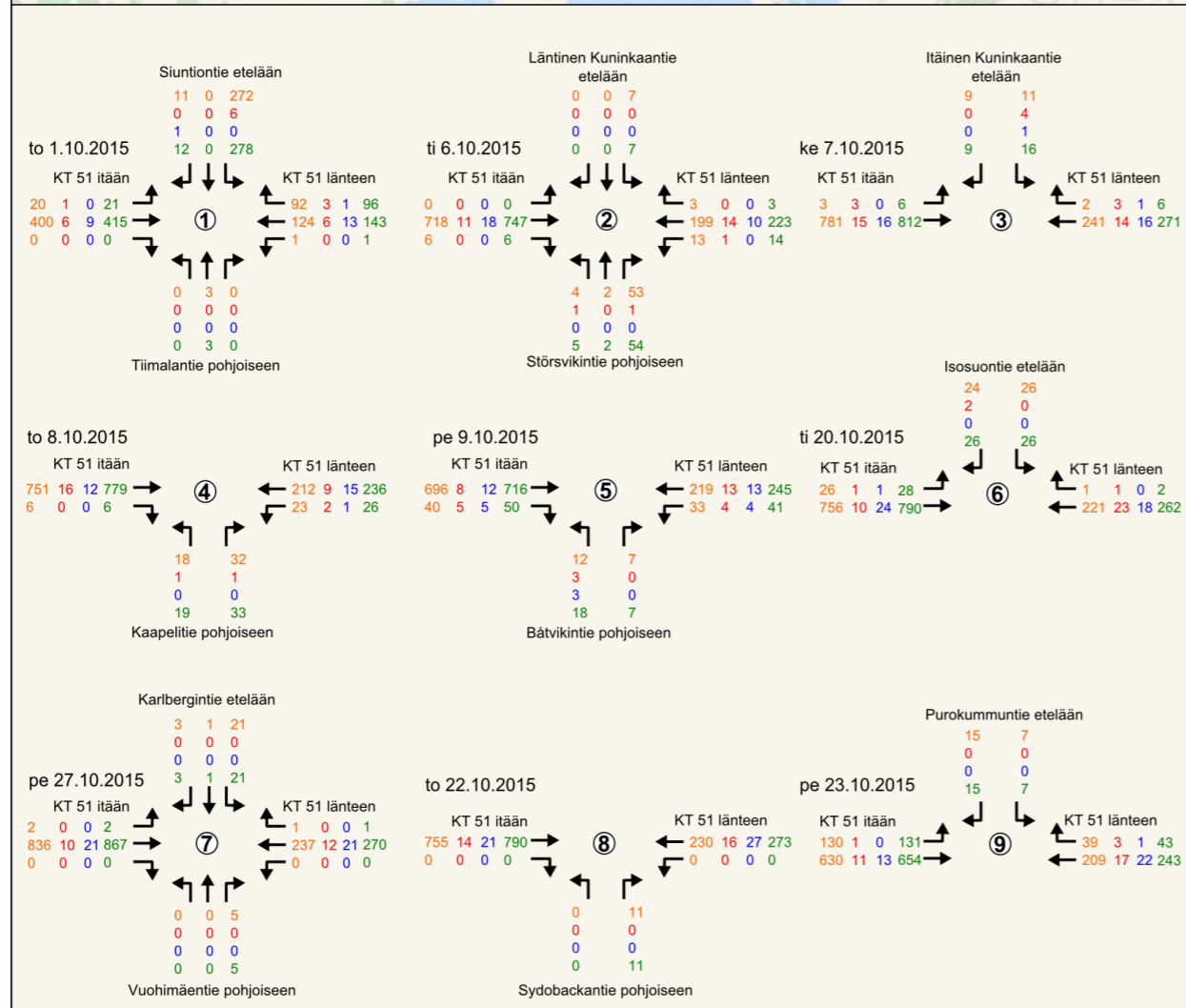
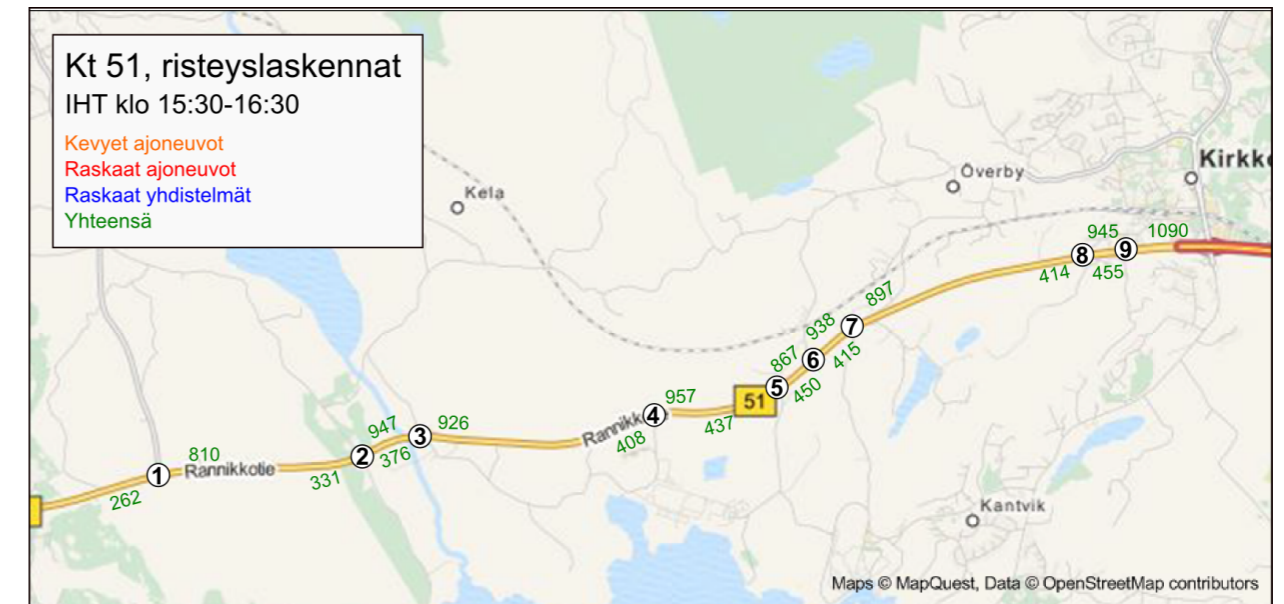
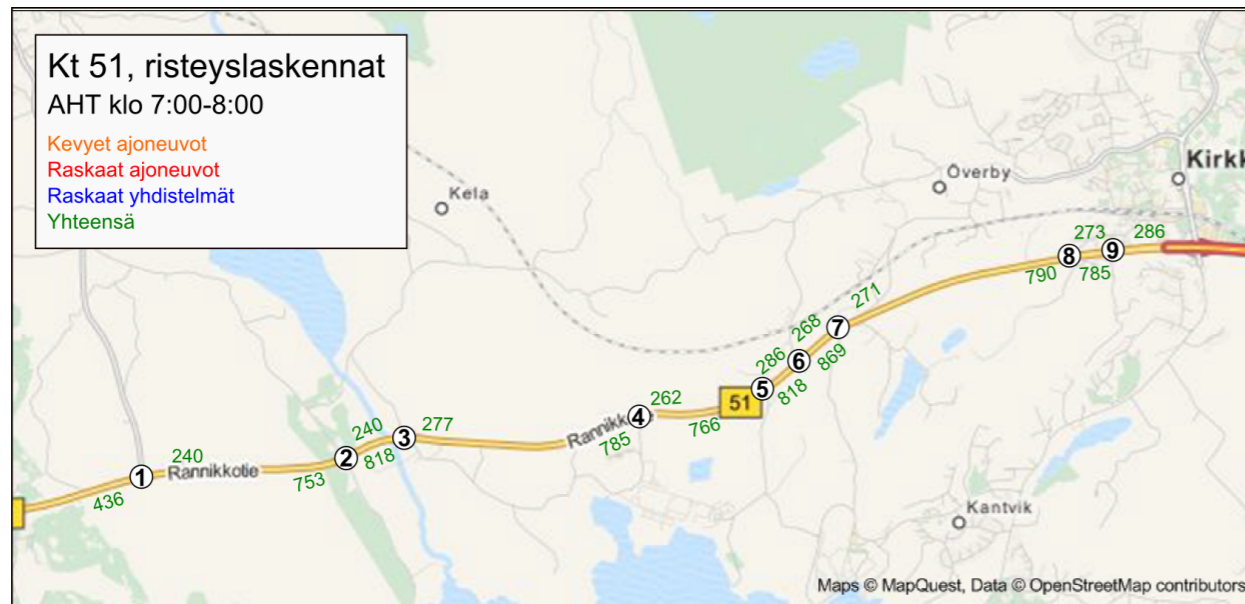


Kehityskuvan karttaesitys
Karta över utvecklingsbilden

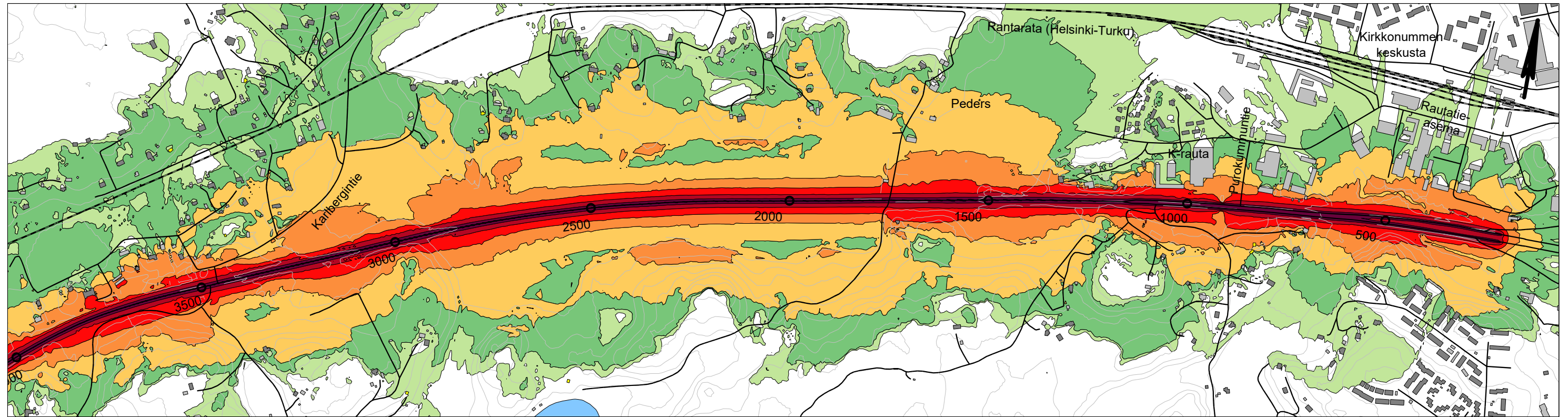
MERKKIEN SELITYKSET / TECKENFÖRKLARING

- VIHERRAKENNE / GRÖNSTRUKTUR**
- Laajat vihalueet Omfattande grönområden
 - Viheryhteys Grönförbindelse
 - Liikunta- ja virkistyspalvelu Idrotts- och rekreationstjänst
 - Natura 2000-verkostoon kuuluva alue Område som hör till nätverket Natura 2000
 - Seudullinen kevyen liikenteen yhteys Regional förbindelse för gång- och cykeltrafik
 - Tärkeä virkistysreitti Viktig rekreatiionsled
 - Tärkeä maiseman reuna Landskapsmässigt viktig kant
- ASUMINEN / BOSÄTTNING**
- Kirkkonummen liikekeskusta Kyrkslätt affärscentrum
 - Keskustamaisesti tiivistävä / kerrostalovaltainen alue Område som domineras av flervåningshus / blir centrumaktigt tätare
 - Olemassaoleva / tiivistävä asuinalue Befintligt bostadsområde / bostadsområde som blir tätare
 - Uudet asuinalueet Nya bostadsområden
- KULTTUURIYMPÄRISTÖ / KULTURMILJÖ**
- Rakennettu kulttuuriympäristö Byggd kulturmiljö
 - Kulttuurihistoriallinen tie Kulturhistorisk väg
 - Maisemallisesti arvokkaat viljelyalueet Landskapsmässigt värdefulla odlingsområden
 - Muinaismuisto Fornminne
- LIIKENNE / TRAFIK**
- Rautatie ja juna-asema Järnväg och station
 - Linja-auton runkoyhteys Stamförbindelse för buss
 - Uusi liikenneyhteystarve Nytt trafikförbindelsebehov
 - Eritasoliittymä Planskild anslutning
- PALVELUT JA TYÖPAIKAT / SERVICE OCH ARBETSPLATSER**
- Palvelu Service
 - Matkailupalvelu Turismtjänst
 - Työpaikka-alue Arbetsplatsområden

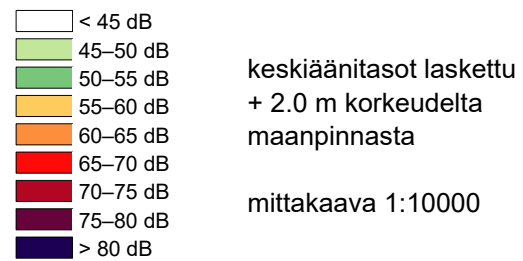
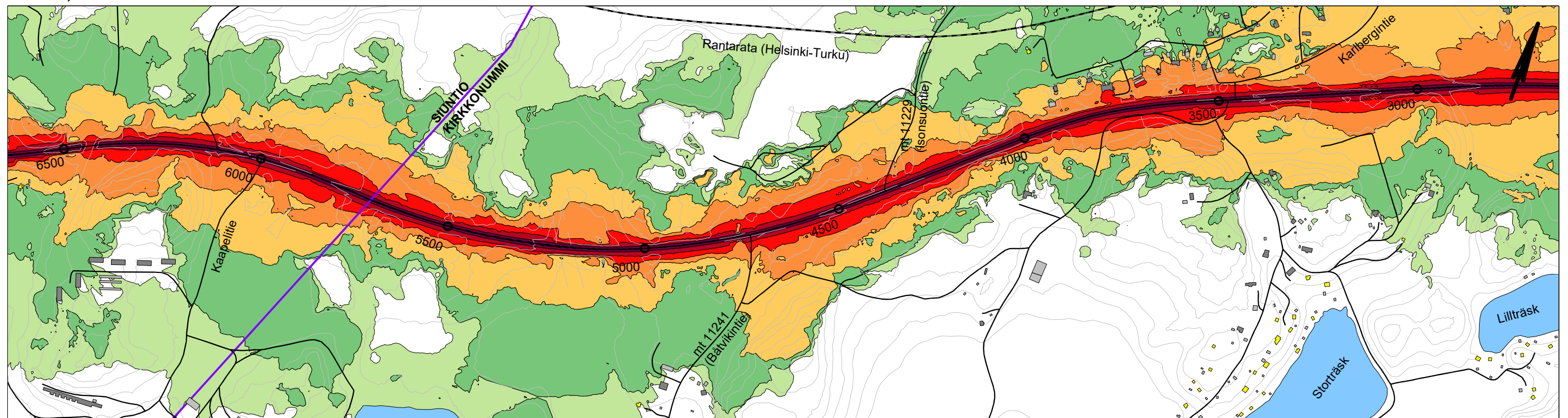
Liite 2. Kantatien liittymien liikennelaskennat syys-lokakuussa 2015.



Kartta 1, MUNKINMÄKI-VUOHIMÄKI



Kartta 2, VUOHIMÄKI-KAAPELITIE



Kt 51 Kirkkonummi–Inkoo raja, Kirkkonummi ja Siuntio, AVS

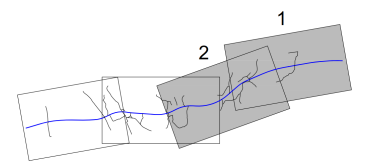
MELUSELVITYS

Nykytilanne v. 2015, päivä (klo 7-22)

Liikennemäärät: KVL 12100-12600

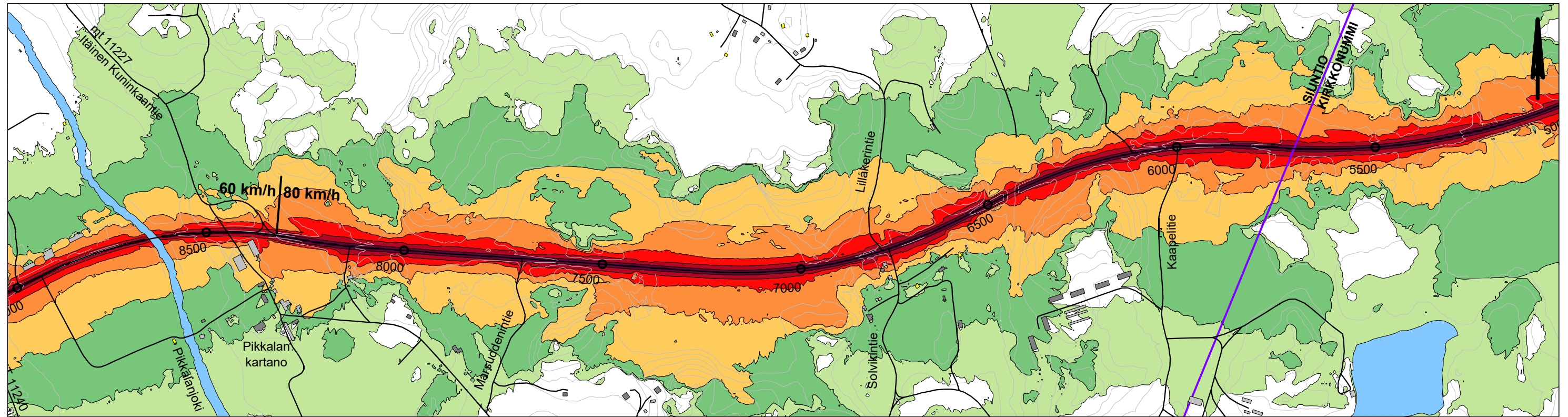
Nopeusrajoitukset: 80 km/h

Rakennukset: asuinrak. tummanharmaa väritys, lomarak. keltainen väritys, muissa rakennuksissa vaaleanharmaa väritys

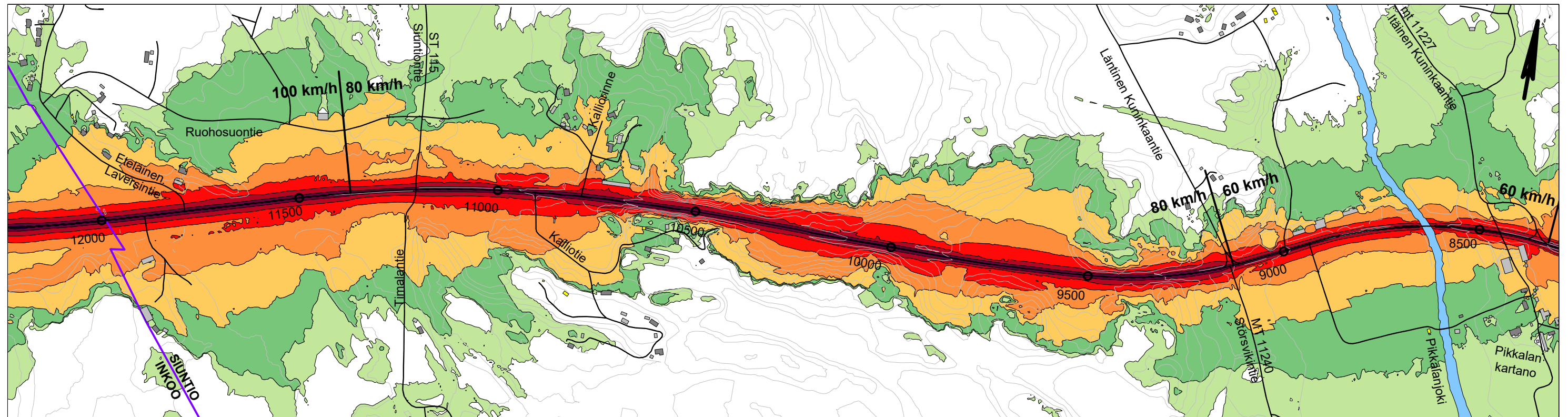


17.3..2017
Ulrika Nummelin

Kartta 3, KAAPELITIE-PIKKALANJOKI



Kartta 4, PIKKALANJOKI-INKOON RAJA



- < 45 dB
 - 45–50 dB
 - 50–55 dB
 - 55–60 dB
 - 60–65 dB
 - 65–70 dB
 - 70–75 dB
 - 75–80 dB
 - > 80 dB
- keskiäänitasot laskettu
+ 2.0 m korkeudelta
maanpinnasta
- mittakaava 1:10000

Kt 51 Kirkkonummi–Inkoo raja, Kirkkonummi ja Siuntio, AVS

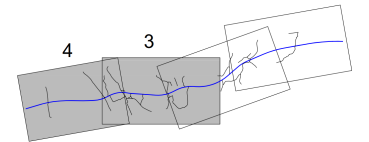
MELUSELVITYS

Nykytilanne v. 2015, päivä (klo 7-22)

Liikennemäärät: KVL 8500-12600

Nopeusrajoitukset: 60 / 80 / 100 km/h

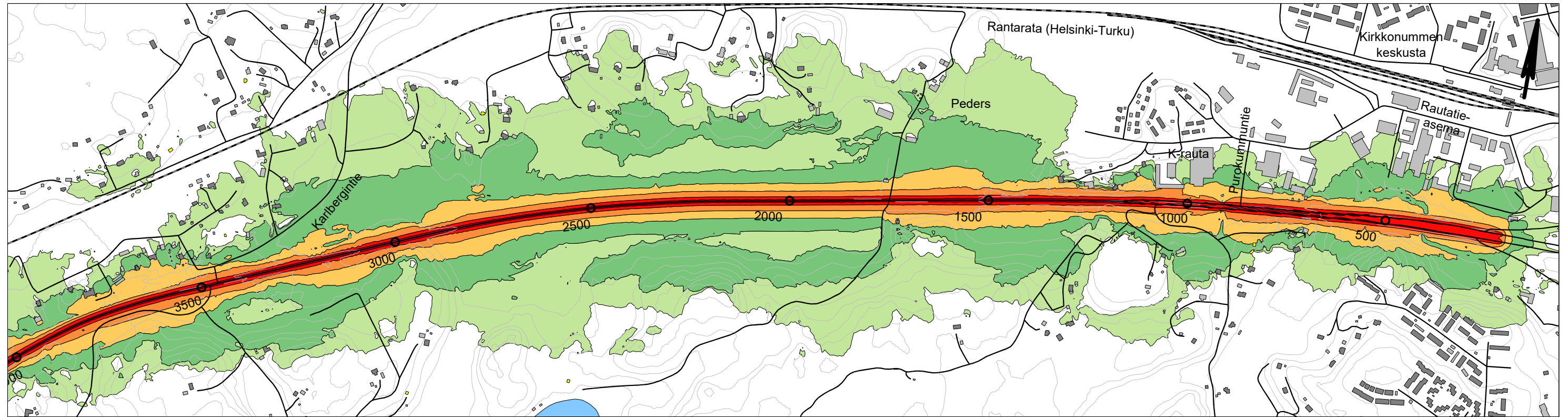
Rakennukset: asuinrak. tummanharmaa väritys, lomarak. keltainen väritys, muissa rakennuksissa vaaleanharmaa väritys



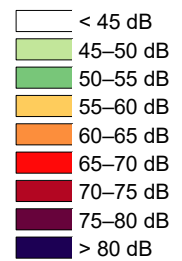
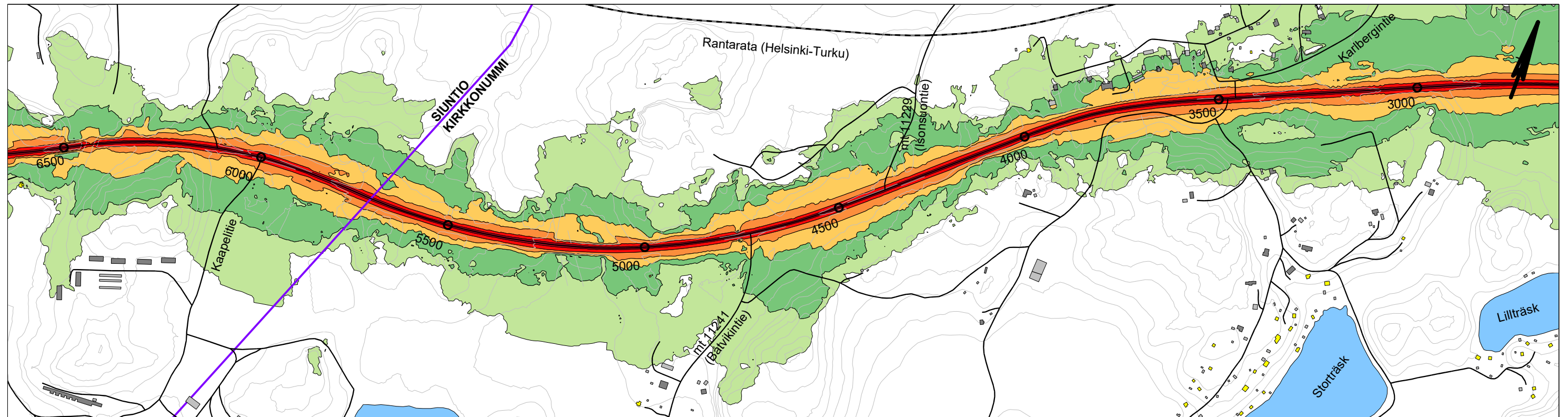
17.3.2017

Ulrika Nummelin

Kartta 1, MUNKINMÄKI-VUOHIMÄKI



Kartta 2, VUOHIMÄKI-KAAPELITIE



keskiäänitasot laskettu
+ 2.0 m korkeudelta
maanpinnasta

mittakaava 1:10000

Kt 51 Kirkkonummi-Inkoo raja, Kirkkonummi ja Siuntio, AVS

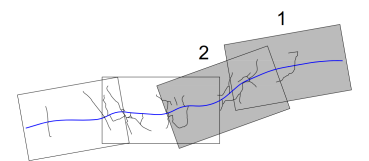
MELUSELVITYS

Nykytilanne v. 2015, yö (klo 22-7)

Liikennemäärät: KVL 12100-12600

Nopeusrajoitukset: 80 km/h

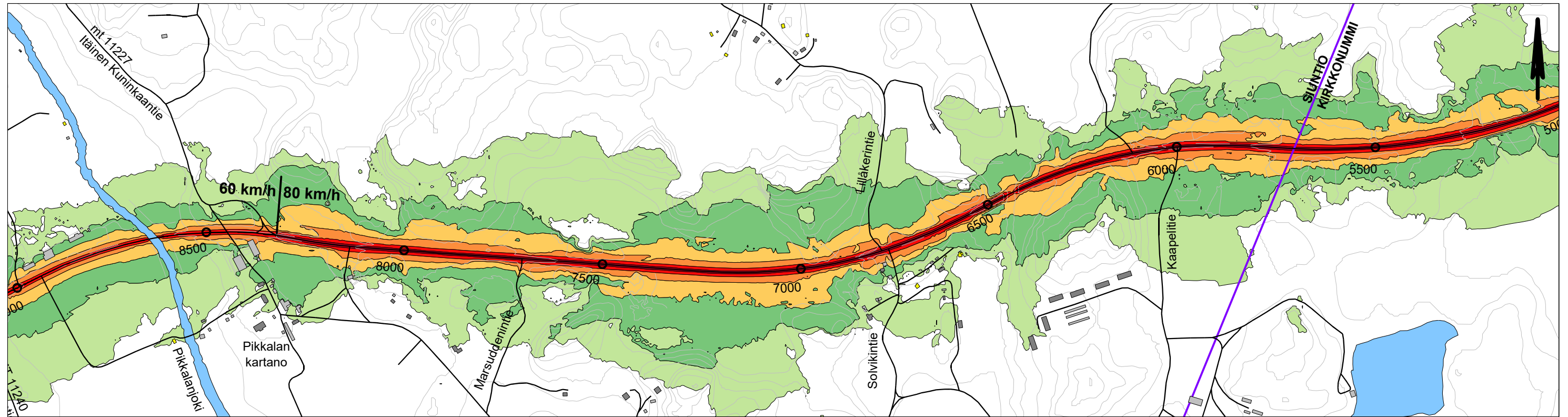
Rakennukset: asuinrak. tummanharmaa väritys, lomarak. keltainen väritys, muissa rakennuksissa vaaleanharmaa väritys



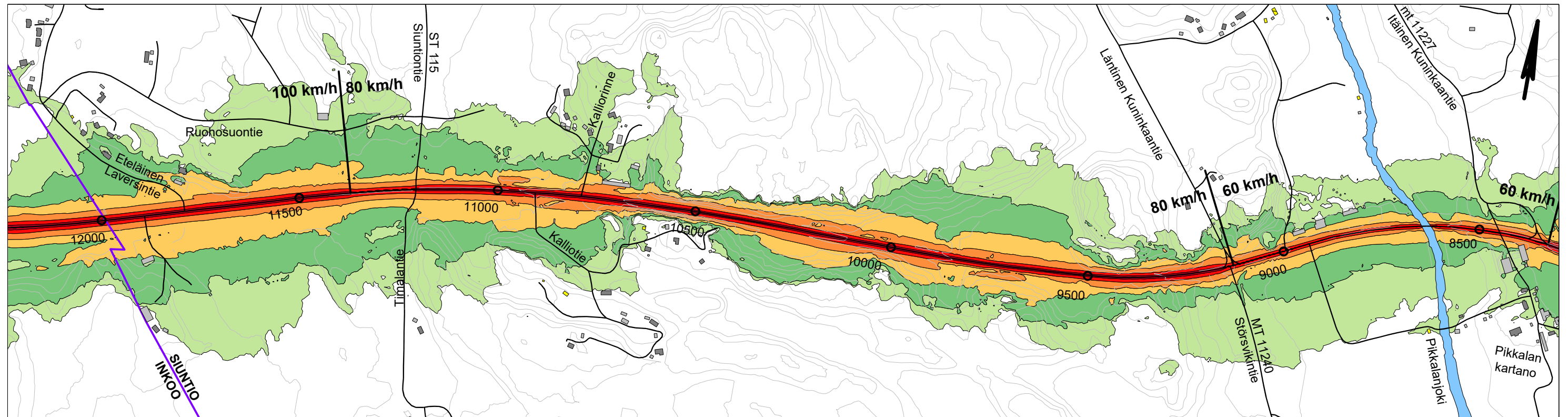
17.3.2017

Ulrika Nummelin

Kartta 3, KAAPELITIE-PIKKALANJOKI



Kartta 4, PIKKALANJOKI-INKOON RAJA



- < 45 dB
- 45-50 dB
- 50-55 dB
- 55-60 dB
- 60-65 dB
- 65-70 dB
- 70-75 dB
- 75-80 dB
- > 80 dB

keskiäänitasot laskettu
+ 2.0 m korkeudelta
maanpinnasta

mittakaava 1:10000

Kt 51 Kirkkonummi-Inkoo raja, Kirkkonummi ja Siuntio, AVS

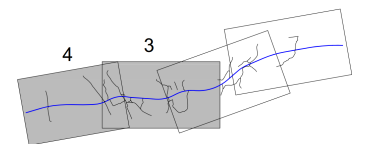
MELUSELVITYS

Nykytilanne v. 2015, yö (klo 22-7)

Liikennemäärät: KVL 8500-12600

Nopeusrajoitukset: 60 / 80 / 100 km/h

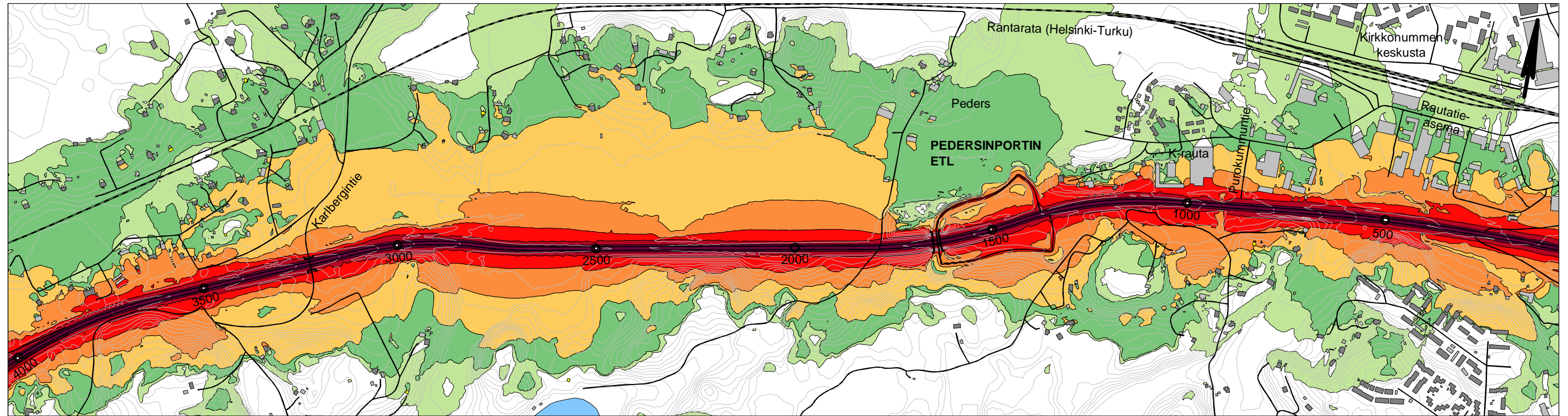
Rakennukset: asuinrak. tummanharmaa väritys, lomarak. keltainen väritys, muissa rakennuksissa vaaleanharmaa väritys



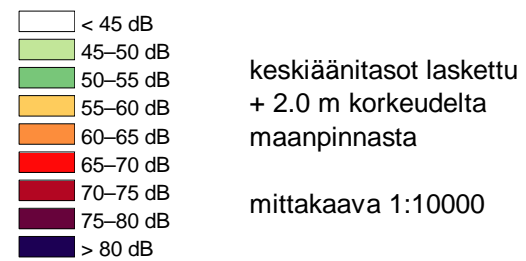
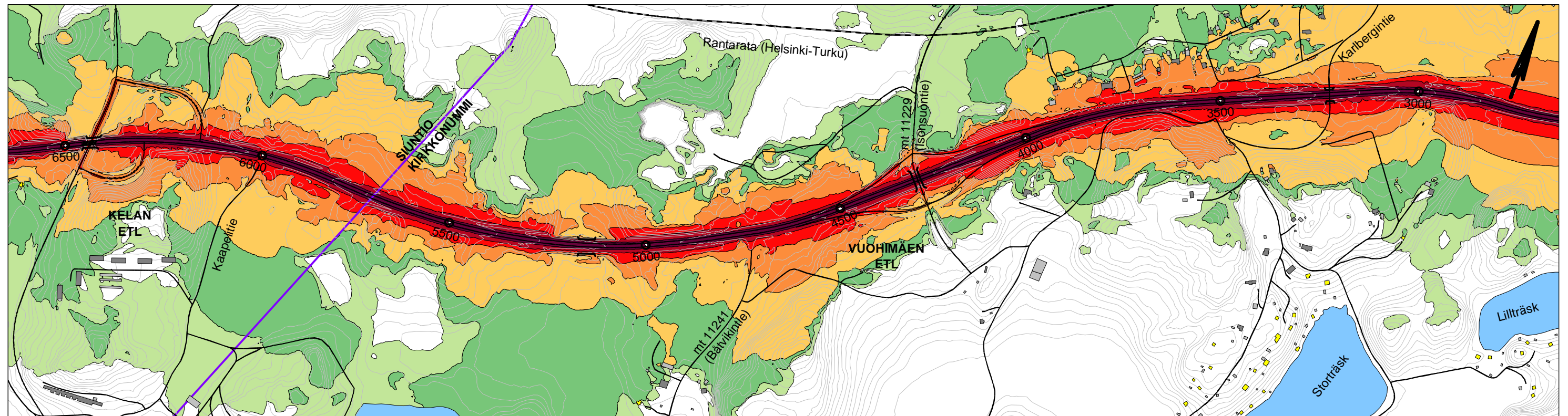
17.3.2017

Ulrika Nummelin

Kartta 1, MUNKINMÄKI-VUOHIMÄKI



Kartta 2, VUOHIMÄKI-KAAPELITIE



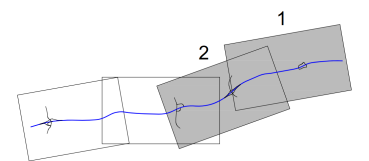
Kt 51 Kirkkonummi–Inkoo raja, Kirkkonummi ja Siuntio, AVS

MELUSELVITYS**Ennustetilanne v. 2040, päivä (klo 7-22)**

Liikennemäärät: KVL 14200 / 14400 / 14500 (Kt 51)

Nopeusrajoitukset: 80 km/h (Kt 51), 40 / 60 km/h (rampit)

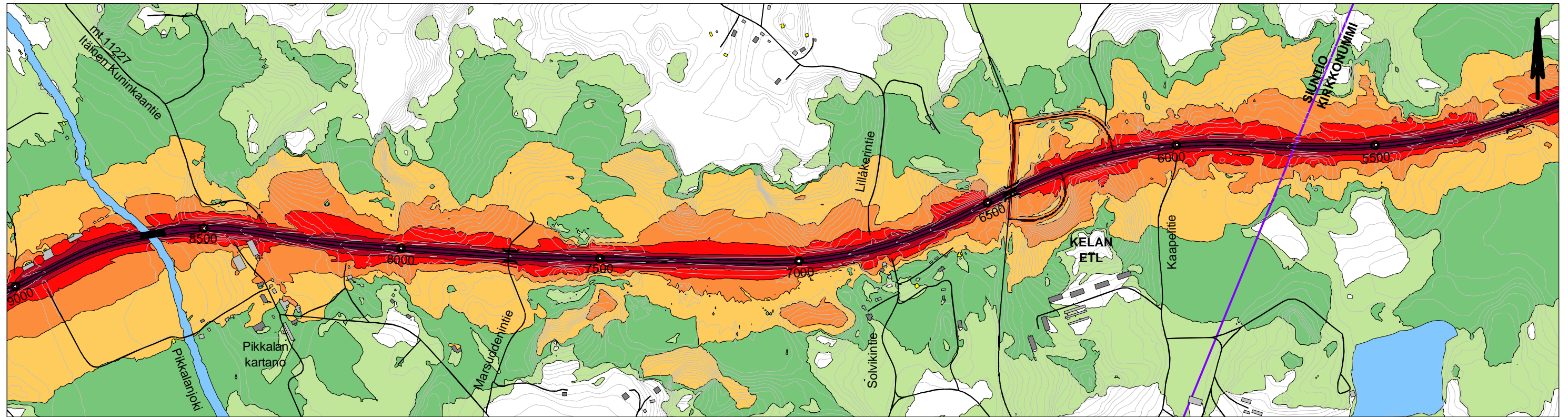
Rakennukset: asuinrak. tummanharmaa väritys, lomarak. keltainen väritys, muissa rakennuksissa vaaleanharmaa väritys



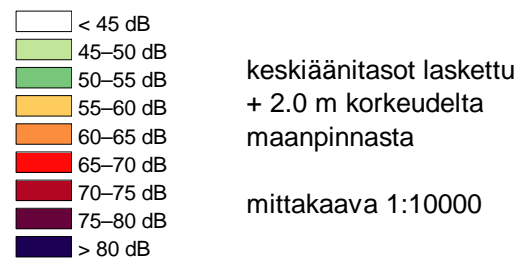
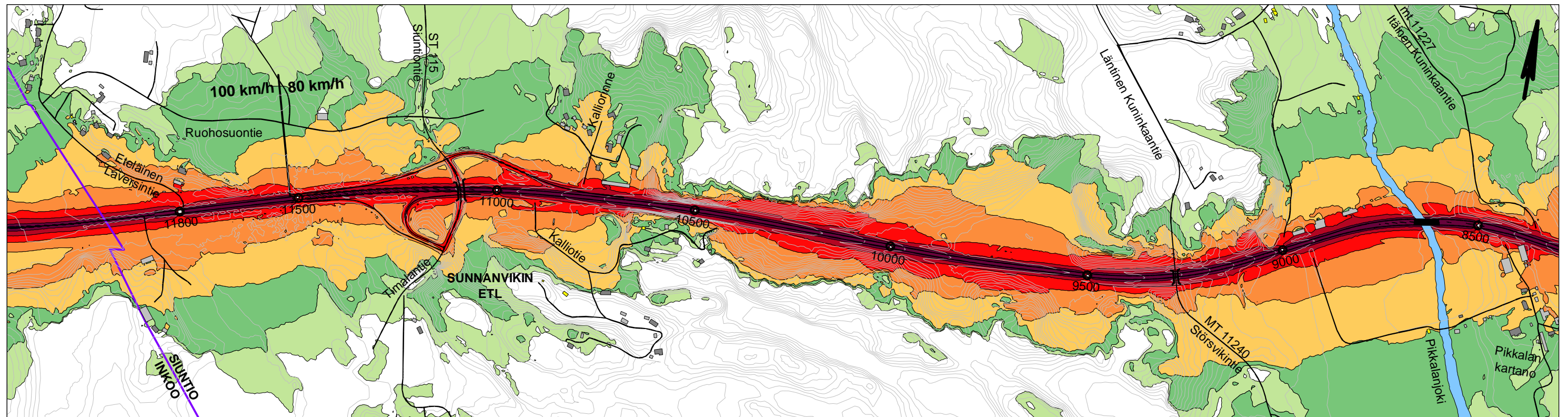
17.3.2017

Ulrika Nummelin

Kartta 3, KAAPELITIE-PIKKALANJOKI



Kartta 4, PIKKALANJOKI-INKOON RAJA



Kt 51 Kirkkonummi-Inkoo raja, Kirkkonummi ja Siuntio, AVS

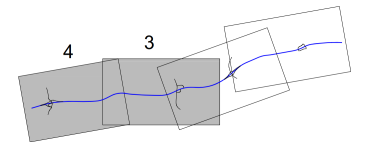
MELUSELVITYS

Ennustetilanne v. 2040, päivä (klo 7-22)

Liikennemäärät: KVL 8200 / 13400 (Kt 51)

Nopeusrajoitukset: 80 / 100 km/h (Kt 51), 40 / 60 km/h (rampit)

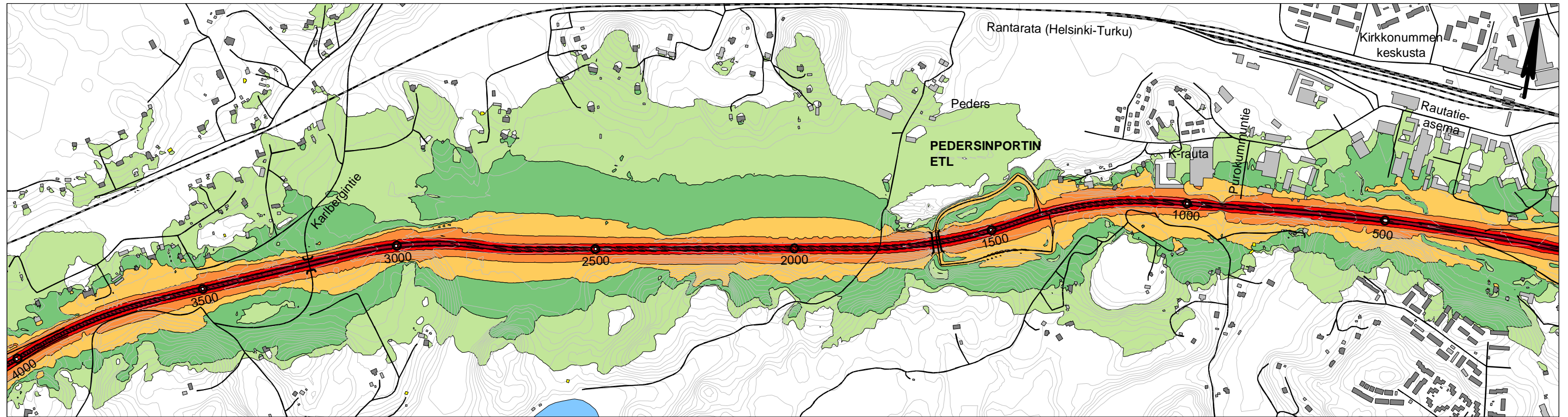
Rakennukset: asuinrak. tummanharmaa väritys, lomarak. keltainen väritys, muissa rakennuksissa vaaleanharmaa väritys



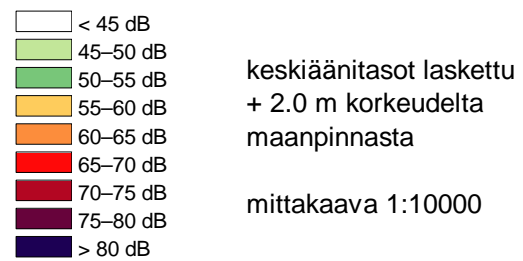
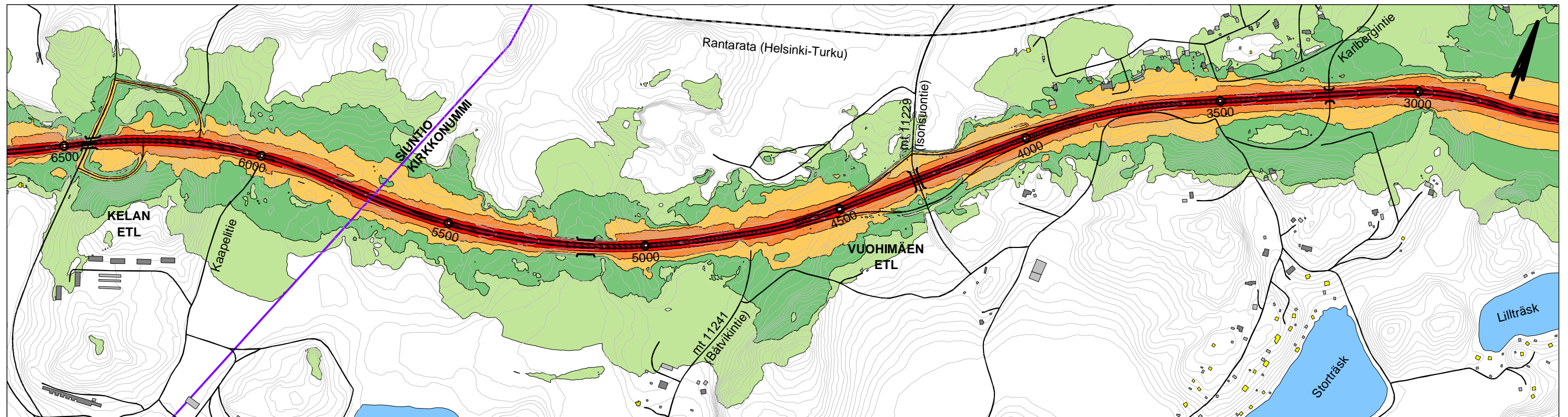
17.3.2017

Ulrika Nummelin

Kartta 1, MUNKINMÄKI–VUOHIMÄKI



Kartta 2, VUOHIMÄKI–KAAPELITIE



Kt 51 Kirkkonummi–Inkoo raja, Kirkkonummi ja Siuntio, AVS

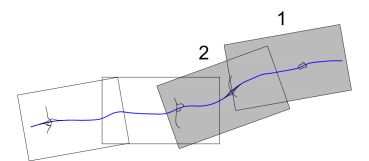
MELUSELVITYS

Ennustetilanne v. 2040, yö (klo 22-7)

Liikennemäärät: KVL 14200 / 14400 / 14500 (Kt 51)

Nopeusrajoitukset: 80 km/h (Kt 51), 40 / 60 km/h (rampit)

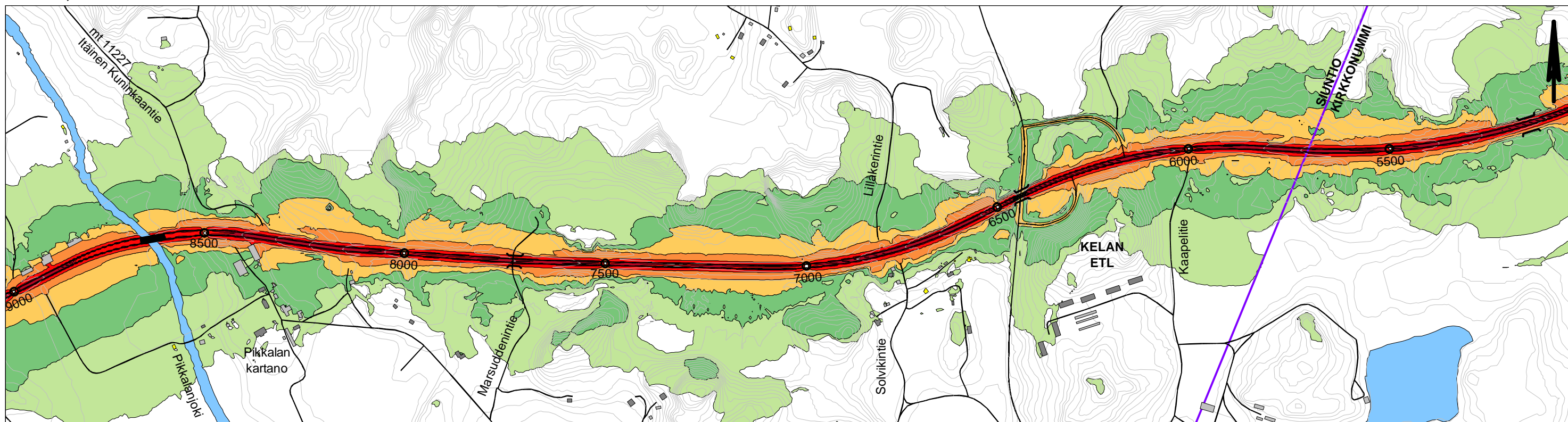
Rakennukset: asuinrak. tummanharmaa väritys, lomarak. keltainen väritys, muissa rakennuksissa vaaleanharmaa väritys



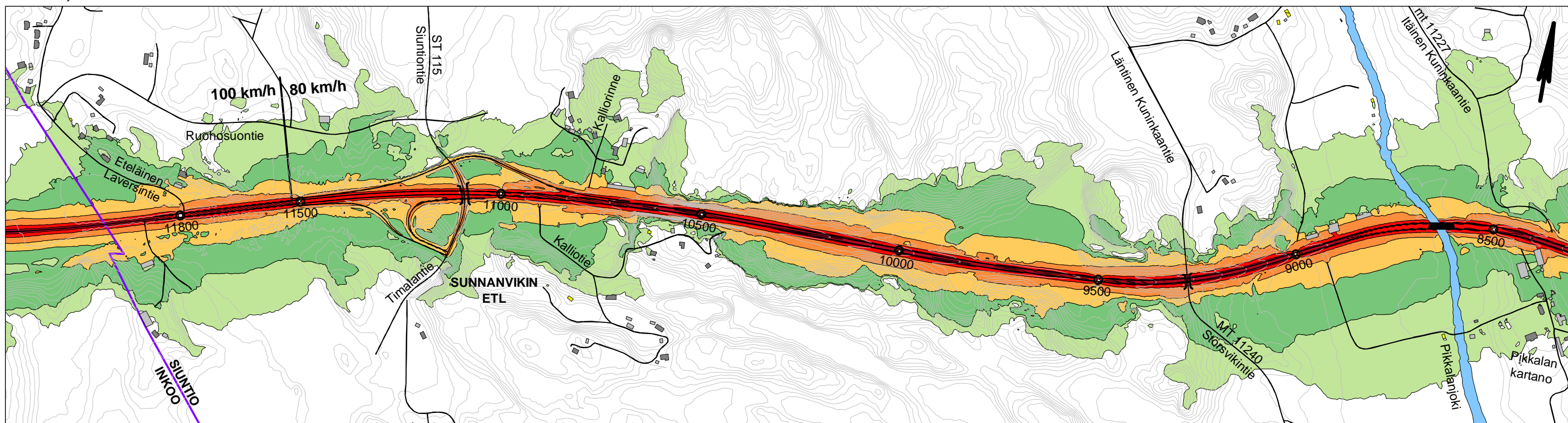
17.3.2017

Ulrika Nummelin

Kartta 3, KAAPELITIE-PIKKALANJOKI



Kartta 4, PIKKALANJOKI-INKOON RAJA



- < 45 dB
 - 45–50 dB
 - 50–55 dB
 - 55–60 dB
 - 60–65 dB
 - 65–70 dB
 - 70–75 dB
 - 75–80 dB
 - > 80 dB
- keskiäänitasot laskettu
+ 2.0 m korkeudelta
maanpinnasta
- mittakaava 1:10000

Kt 51 Kirkkonummi–Inkoo raja, Kirkkonummi ja Siuntio, AVS

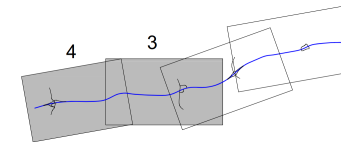
MELUSELVITYS

Ennustetilanne v. 2040, yö (klo 22-7)

Liikennemäärät: KVL 8200 / 13400 (Kt 51)

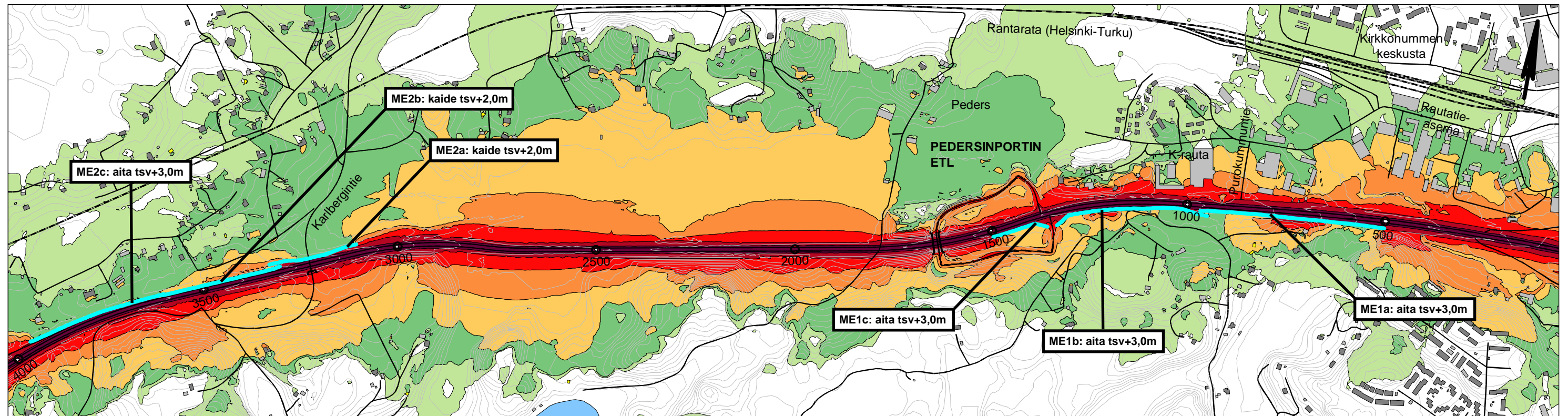
Nopeusrajoitukset: 80 / 100 km/h (Kt 51), 40 / 60 km/h (rampit)

Rakennukset: asuinrak. tummanharmaa väritys, lomarak. keltainen väritys, muissa rakennuksissa vaaleanharmaa väritys

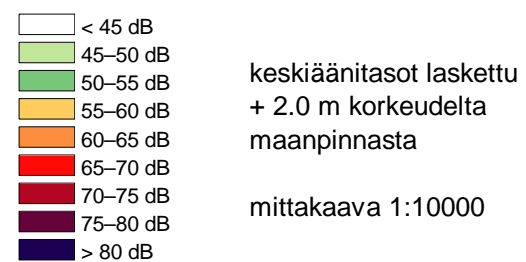
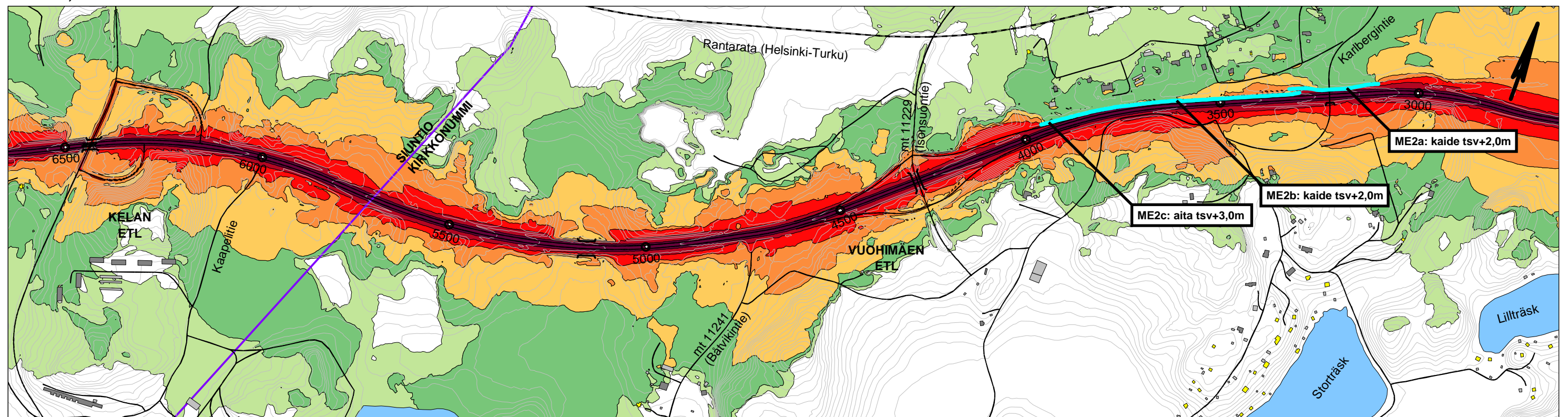


17.3.2017 Ulrika Nummelin

Kartta 1, MUNKINMÄKI–VUOHIMÄKI



Kartta 2, VUOHIMÄKI–KAAPELITIE



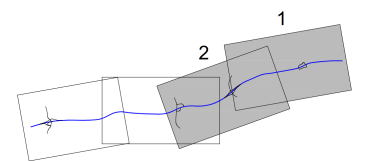
Kt 51 Kirkkonummi–Inkoo raja, Kirkkonummi ja Siuntio, AVS

MELUSELVITYS**Ennustetilanne v. 2040, päivä (klo 7-22), meluntorjuntatoimenpiteet**

Liikennemäärät: KVL 14200 / 14400 / 14500 (Kt 51)

Nopeusrajoitukset: 80 km/h (Kt 51), 40 / 60 km/h (rampit)

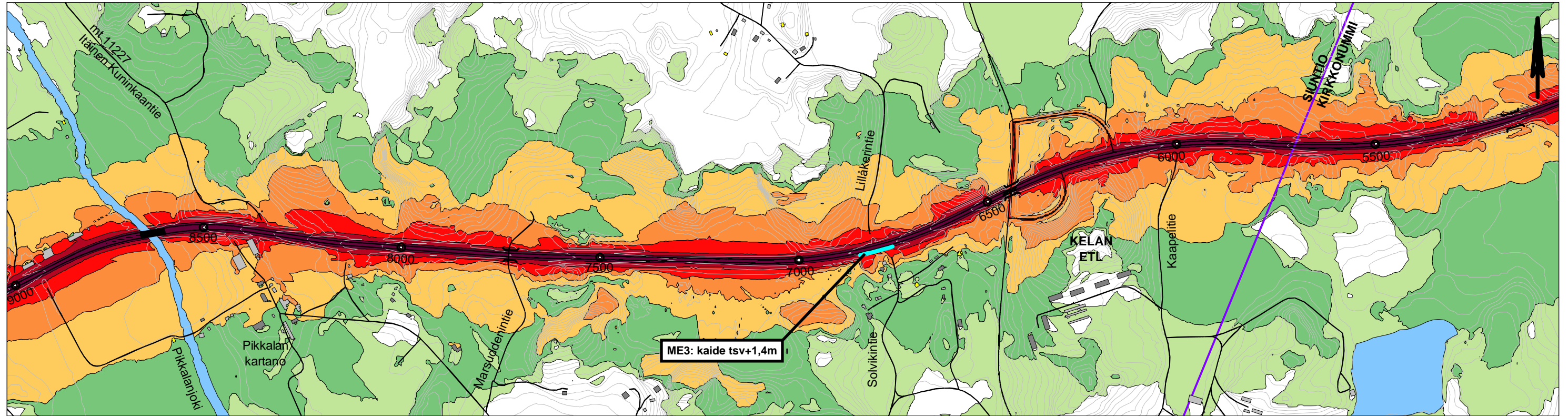
Rakennukset: asuinrak. tummanharmaa väritys, lomarak. keltainen väritys, muissa rakennuksissa vaaleanharmaa väritys



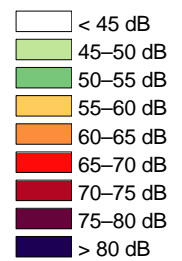
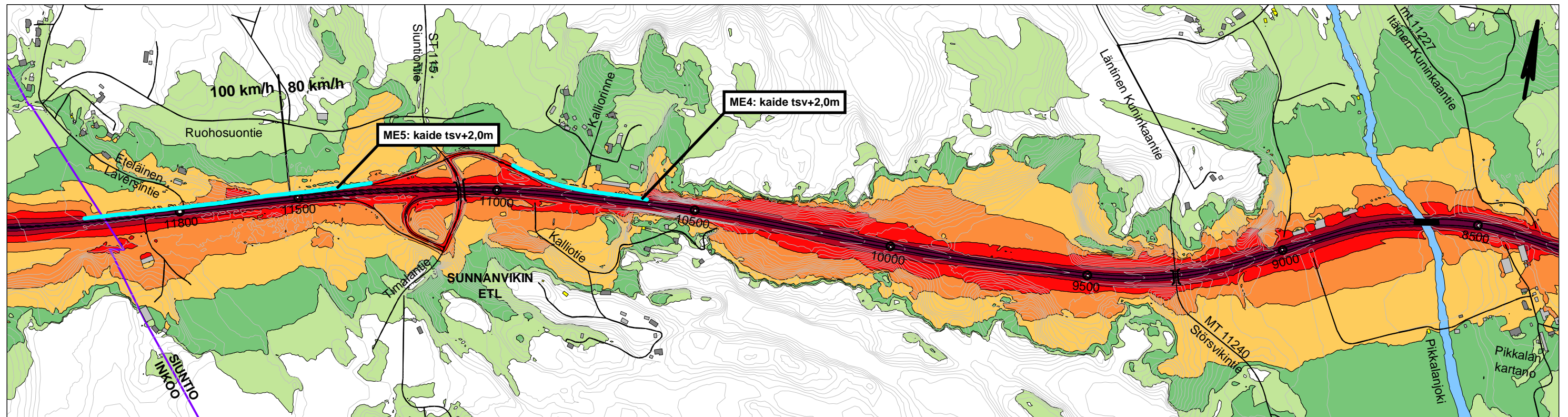
17.3.2017

Ulrika Nummelin

Kartta 3, KAAPELITIE-PIKKALANJOKI



Kartta 4, PIKKALANJOKI-INKOON RAJA



keskiäänitasot laskettu
+ 2.0 m korkeudelta
maanpinnasta
mittakaava 1:10000

Kt 51 Kirkkonummi-Inkoo raja, Kirkkonummi ja Siuntio, AVS

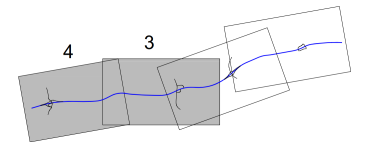
MELUSELVITYS

Ennustetilanne v. 2040, päivä (klo 7-22), meluntorjuntatoimenpiteet

Liikennemäärät: KVL 8200 / 13400 (Kt 51)

Nopeusrajoitukset: 80 / 100 km/h (Kt 51), 40 / 60 km/h (rampit)

Rakennukset: asuinrak. tummanharmaa väritys, lomarak. keltainen väritys, muissa rakennuksissa vaaleanharmaa väritys



17.3.2017 Ulrika
Nummelin